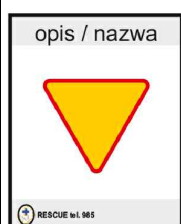
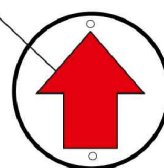


TABLICZKI - OZNAKOWANIE



**USTAP
PIERSZEŃSTWA**

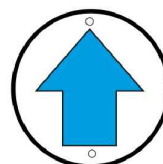
kolor trasy




**STRZAŁKA
KIERUNKOWA**



**USTAP
PIESZYM**




**STRZAŁKA
KIERUNKOWA**



**STRZAŁKA
KIERUNKOWA**



**ZACHOWAJ
OSTROŻNOŚĆ**



**ZAKAZ
WJAZDU**



**WZÓR
TABLICZKI**




**ZAKAZ
WEJŚCIA
PIESZYM**

piktogram
roweru



DROP

Wymiar tabliczki 10 x 12cm.
Wymiar strzałki ø10cm

INWESTOR: Gmina Dukla ul. Trakt Węgierski 11 38-450 Dukla	TEMAT OPRACOWANIA:	Budowa obiektu małej architektury w ramach zadania: "Urządzenie szlaku turystycznego rowerowego typu single track wraz z tablicami informacyjnymi i oznakowaniem"		
JEDNOSTKA PROJEKTOWA: PRACOWNIA PROJEKTOWA FORMAT	LOKALIZACJA:	Bóbrka, gm., Chorkówka dz. nr 1157/4 obręb: 0001, Bóbrka; 0020, Wietrzno jedn. ewid.: 180701_2, Chorkówka; 180702_5, Dukla-G		
 ul. kpt. A. Kunickiego 7/4 43-300 Bielsko-Biala tel. 602507214, 695951413 Niniejsze opracowanie chronione prawem autorskim, ustawa z dnia 04.02.94. DZ.U. nr 24 poz. 38, powielanie i rozpowszechnianie bez zgody autora projektu zabronione	ARCHITEKTURA	Projektant	mgr inż. arch. Agnieszka Zaremba	NR UPRAWNIEN: RZ/A-01/09
	TREŚĆ:	TABLICZKI - OZNAKOWANIE		
FAZA:	P.Z.T.	DATA OPRACOWANIA:	10.03.2025	SKALA: _____
		RYS. NR:		15